Puntos de interés

Aves acuáticas. El Canal acoge una gran cantidad de aves acuáticas, como fochas y ánades, que disfrutan de estas tranquilas aguas. Resulta fácil reconocer a los ánades macho por el plumaje verde de su cabeza.

Barranco de La Muerte. Escenario de dos históricas y crueles batallas cuyas muertes fueron tan numerosas que le otorgan nombre al barranco. Una en la toma de Zaragoza por Alfonso I el Batallador en 1118 y la otra en 1710 en la lucha por el trono entre el Archiduque Carlos de Habsburgo y Felipe de Anjou.

Chopo. Típico árbol de los bosques de ribera. Es fácilmente reconocible por su corteza rugosa y por la forma acorazonada de sus hojas. Esta ruta pasa bajo el Chopo de la Quinta Julieta, un árbol singular por su gran porte y antigüedad.

MIDE

severidad del medio natural	1	horario	2 h 10 min
orientación en el itinerario	1	desnivel de subida	50 m
dificultad en el desplazamiento	2	desnivel de bajada	50 m
cantidad de esfuerzo necesario	2	distancia horizontal	8,6 km
		tipo de recorrido	Circular Todo el año

Más información: www.montanasegura.com

Accesibilidad

En los primeros 2 km de recorrido predominan aceras y pista de buen firme, hasta el embarcadero, donde existe un bar con aseos accesibles. En este tramo del recorrido existen bancos para poder tomar algún descanso.
Si ha llovido los días previos es posible que la pista esté embarrada.
En la parte central de la ruta varían los tipos de firme, las pendientes y la anchura del camino. Tramo no muy aconsejable para personas con problemas de movilidad. Al conectar de nuevo con el Canal, el camino vuelve a ser amplio y de buen firme.

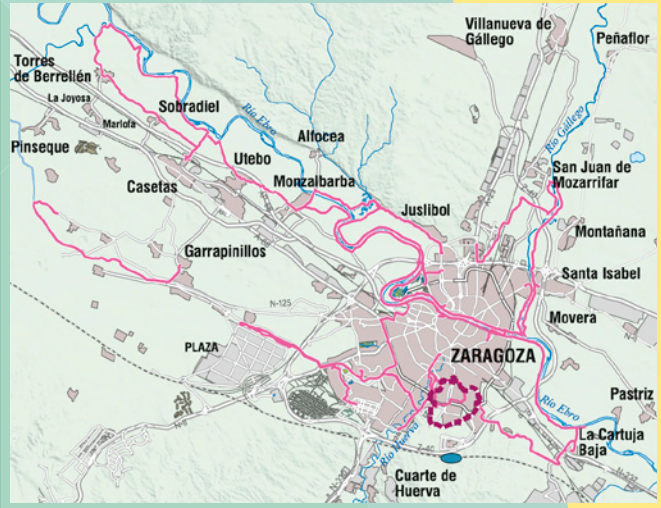

realiza: PRAMES atelier de ideas

ZgzAnda

Senderos periurbanos de Zaragoza

Recomendaciones de seguridad

- Estos senderos son autoguiados por lo que no existen señales específicas en el terreno excepto cuando coinciden con otros senderos balizados.
- Los horarios están calculados para ir andando y sin paradas por lo que deberás adaptarlos a tu ritmo sobre todo si decides ir corriendo o en bici.
- Consulta la previsión meteorológica.
- Evita las horas de máximas y mínimas temperaturas.
- Extrema la precaución los días de niebla y de calor intenso.
- Lleva ropa y calzado adecuados a la actividad que te protejan del viento, del frío y del calor.
- Lleva agua para hidratarte y crema para el sol.
- Lleva el teléfono móvil siempre contigo.
- La ruta en bici puede tener pequeñas variaciones respecto a la propuesta a pie en función de la presencia de carril bici cercano o de la coincidencia con tramo de calzada. Si vas con bici, adapta la velocidad y recuerda que la prioridad es peatonal.

Información de interés

Zaragoza Deporte Municipal	www.zaragozadeporte.com
Transportes Urbanos de Zaragoza	www.zaragoza.avanzagrupo.com
Tranvía de Zaragoza	www.tranviasdezaragoza.es
Agencia Estatal de Meteorología	www.aemet.es
Federación Aragonesa de Montañismo	www.fam.es

Coordina: FEDERACIÓN ARAGONESA DE MONTAÑISMO

Organiza: Zaragoza Deporte

R6. Ruta circular por el Canal y los pinares de Venecia

Fotos: Atelier de ideas

zaragozanda.es

ZgzAnda

Senderos periurbanos de Zaragoza

Zaragoza Deporte

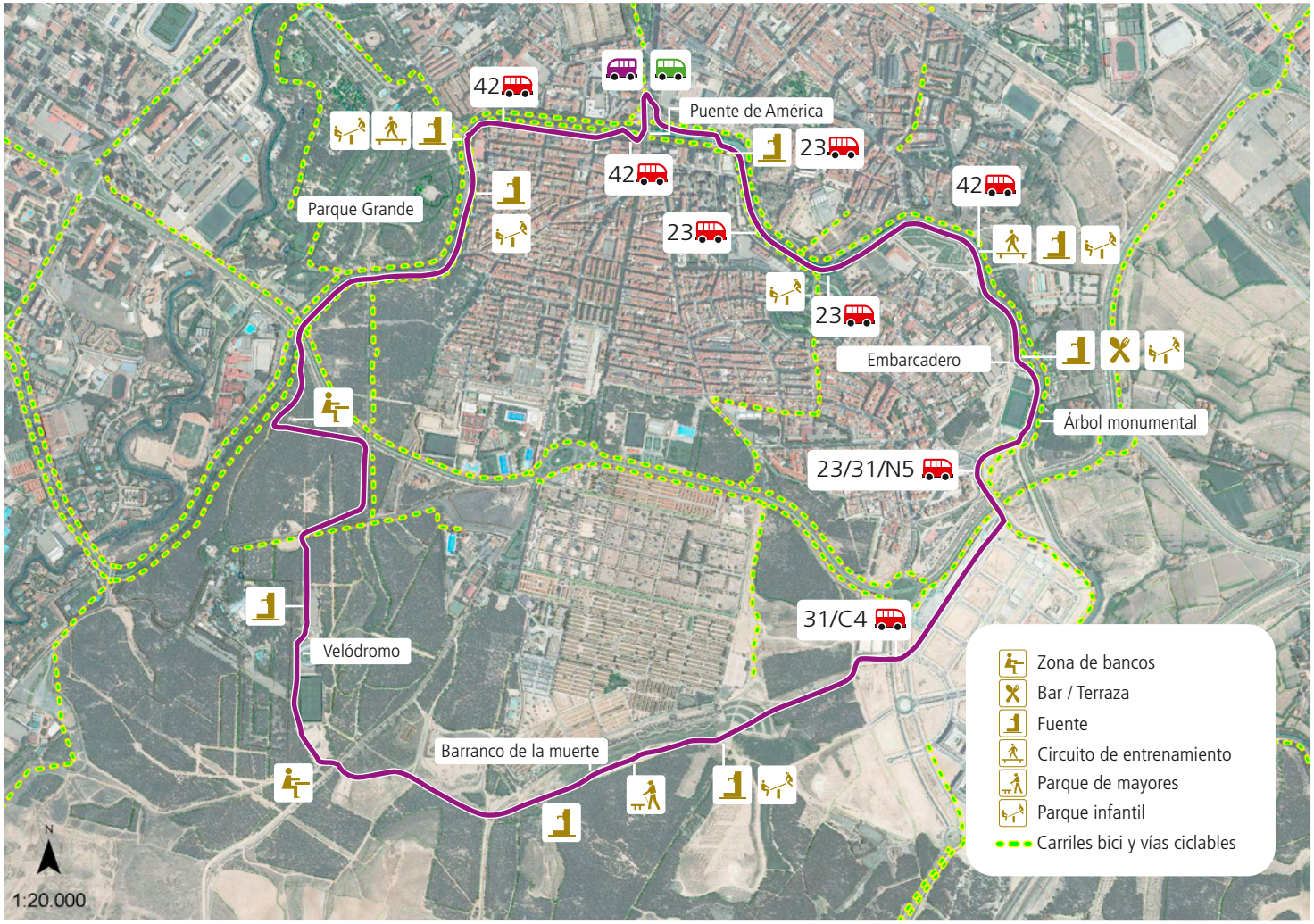

La ruta comienza a las puertas del barrio de Torrero, frente a la iglesia de San Antonio. Desde la parada del autobús nos acercamos al Canal, cruzamos la otra orilla y comenzamos a recorrerlo hacia nuestra izquierda, siguiendo el curso de sus aguas.

El camino discurre por esta orilla en un ambiente agradable de **vegetación de ribera** y **aves acuáticas**. Vamos rodeando el barrio de La Paz por una cómoda pista.

A los pocos minutos de pasar por un embarcadero y antes de cruzar un puente tomamos el parque que ocupa el antiguo cauce del Canal y lo recorremos hasta pasar por encima del Tercer Cinturón. Nada más superarlo giramos a la derecha y ascendemos por una escalera y una rampa hasta la calle Palacio Ducal, que recorremos íntegramente.



Pinares de Venecia

Una vez llegados al cruce con semáforos, continuamos recto por la calle Piramesi y rodeamos por la izquierda el campo de tiro con arco, adentrándonos en el **Barranco de la Muerte.**

Al llegar a la carretera del Tiro de Bola la cruzamos. Frente a nosotros está el velódromo y circuito de BMX que rodeamos por la izquierda hasta su entrada. Una vez allí, dejamos a la derecha una pista de patinaje y llegamos a otra carretera.

Tras cruzarla, un andador nos lleva por el pinar en un recorrido con varias subidas y bajadas hasta desembocar de nuevo en el Canal, a la altura del Tercer Cinturón.

Pasamos bajo el puente y continuamos paralelos al Canal hasta llegar al punto de inicio de nuestra ruta.

Canal

R6. Ruta circular por el Canal y los pinares de Venecia

Inicio. Paseo Cuéllar
Parada del 31, 33, 34 y 39

Final. Paseo Cuéllar
Parada del 31, 33, 34 y 39

Ruta circular que nos lleva por uno de los tramos urbanos del Canal y por los pinares de Venecia

Andando 100%

Corriendo 100%

En bicicleta 90%

ENLACES R5, R7, R8, R9 y R21